

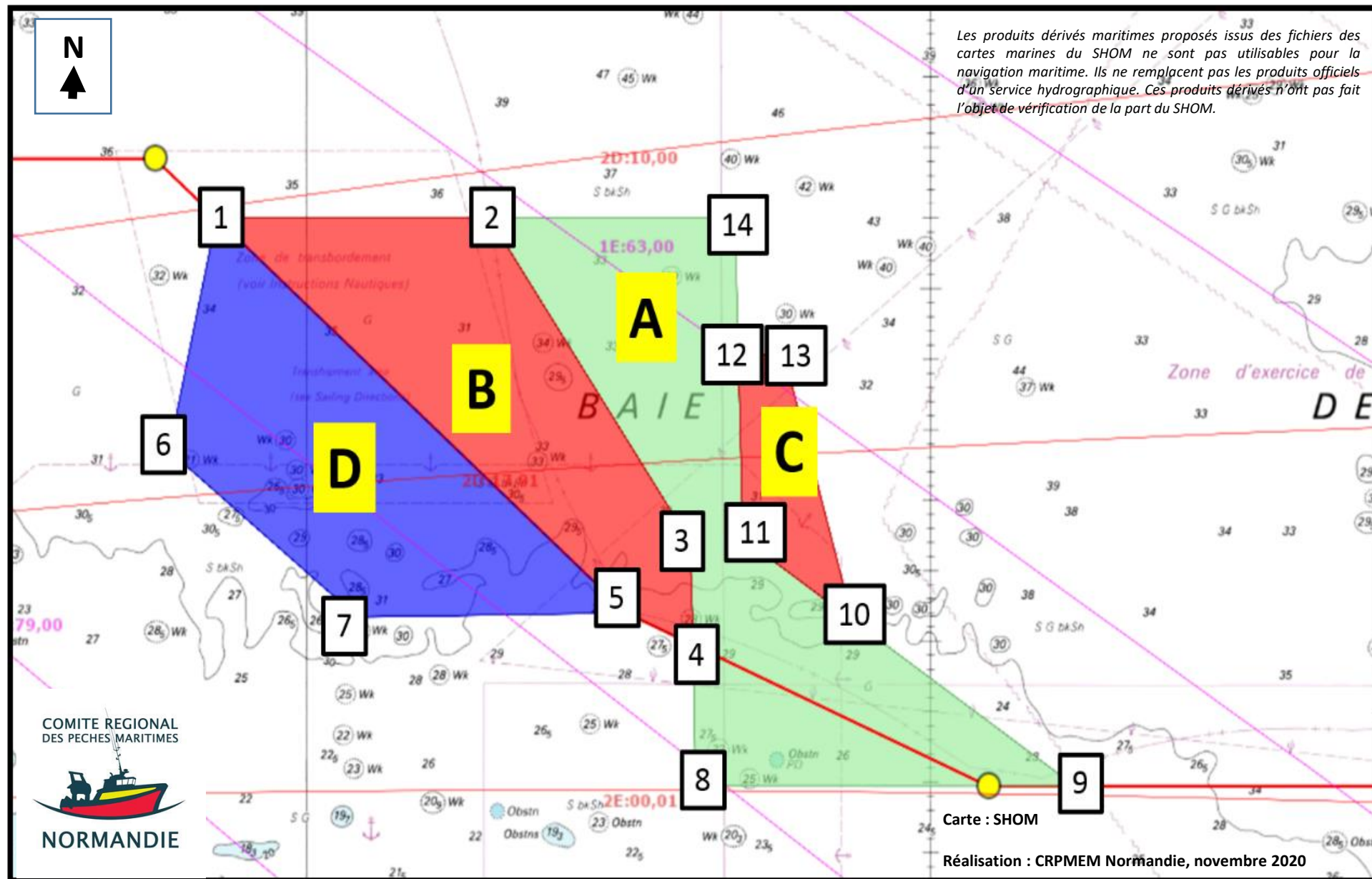
Cohabitation Baie de Seine 2020/2021

Zones du large

Zone A : couloir réservé aux arts traînants jusqu'à la fermeture de la Baie de Seine

Zones B et C : zones réservées aux arts dormants jusqu'à la fermeture de la Baie de Seine

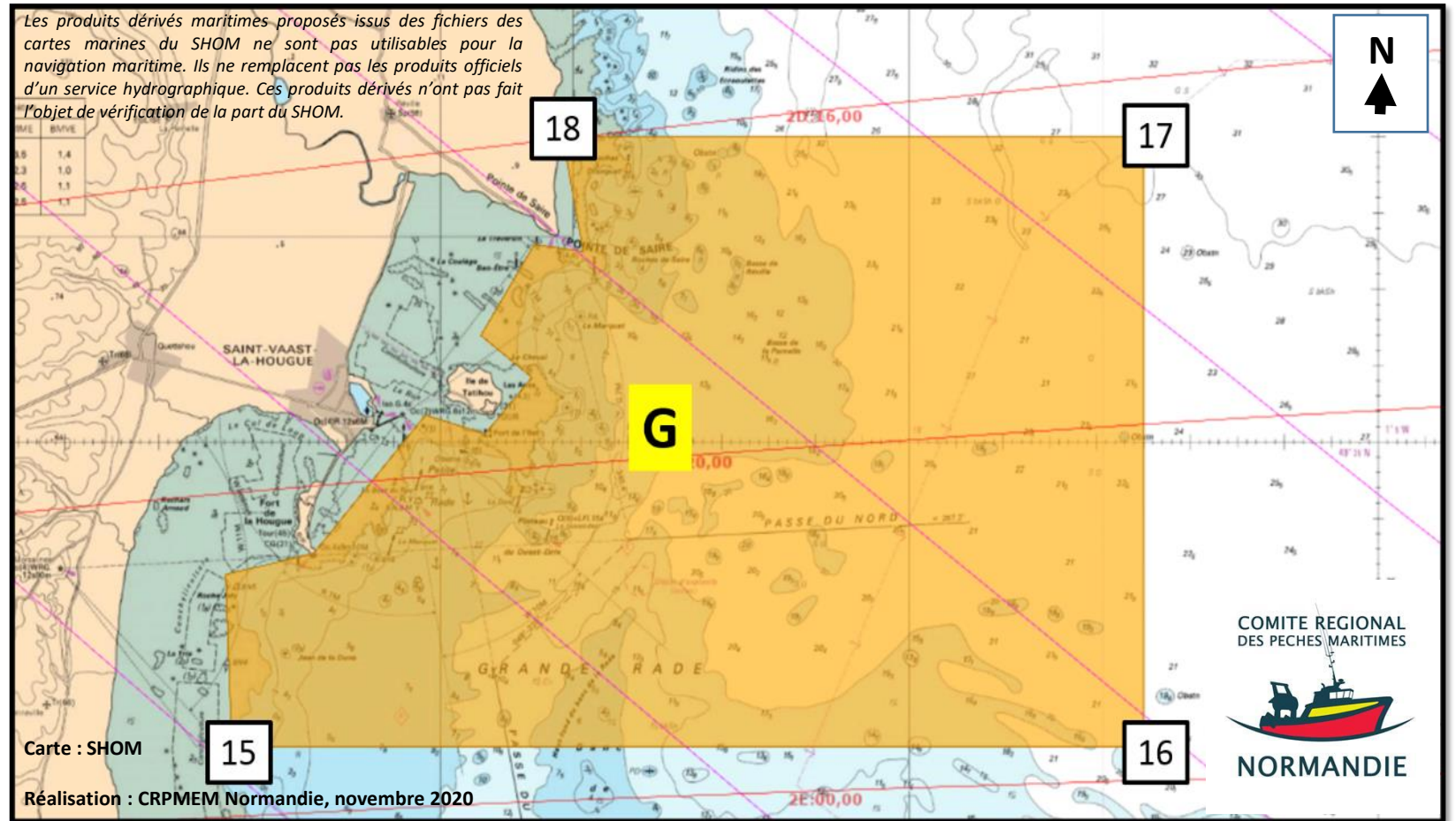
Zone D : réservée aux arts dormants de l'ouverture au 31 janvier puis du 26 février à la fermeture de la Baie de Seine.



Cohabitation Baie de Seine 2020/2021

Zone de St Vaast la
Hougue :

Zone G : réservée
aux arts dormants
de l'ouverture au
31 janvier puis du
26 février à la
fermeture de la
Baie de Seine.

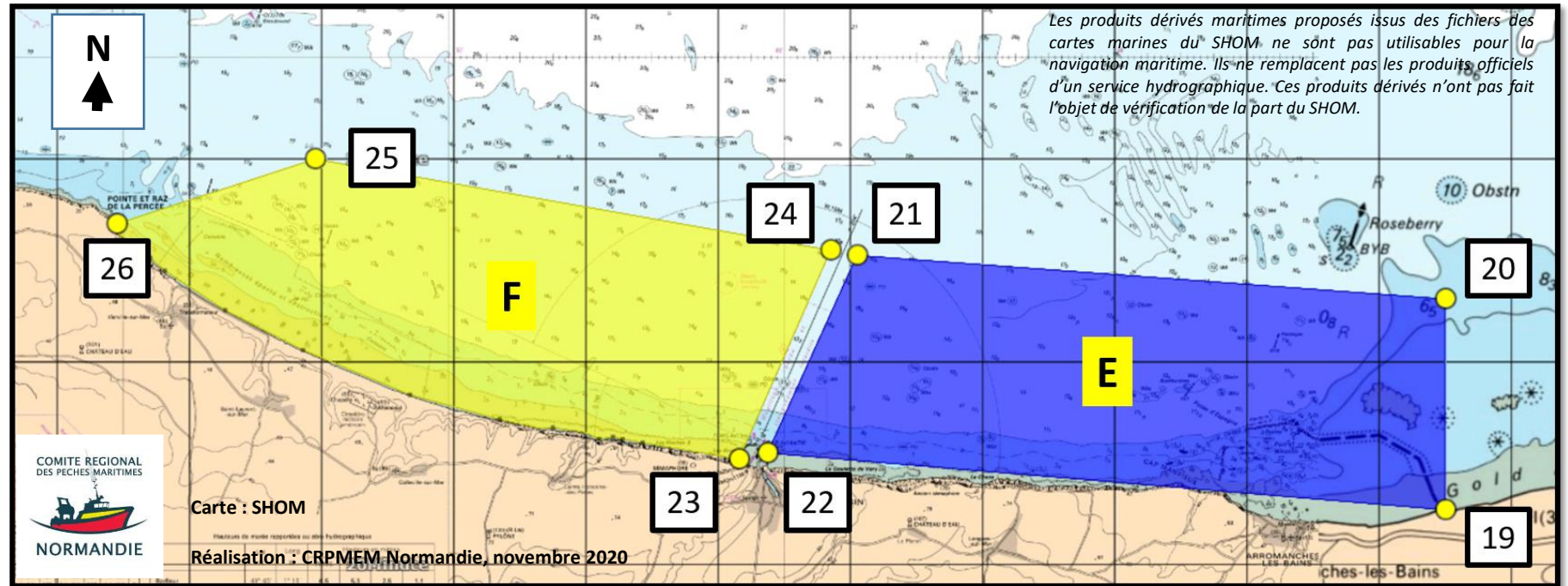


Cohabitation Baie de Seine 2020/2021

Zone Port en Bessin

Zone E : réservée aux arts dormants jusqu'au 3 janvier

Zone F : réservée aux arts dormants du 4 janvier à la fermeture de la Baie de Seine



Point	Position	Point	Position
1	49°41 N	14	49°41 N
	01°02.161 W		00°49.70 W
2	49°41 N	15	49°33 N
	00°55.60 W		01°17.226 W
3	49°36.42 N	16	49°33 N
	00°50.79 W		01°07.50 W
4	49°34.944 N	17	49°37 N
	00°50.698 W		01°07.50 W
5	49°35.40 N	18	49°37 N
	00°52.31 W		01°13.70 W
6	49°37.70 N	19	49°20.54 N
	01°03.30 W		00°35.00 W
7	49°35.34 N	20	49°22.62 N
	00°58.78 W		00°35.00 W
8	49°32.941 N	21	49°23.05 N
	00°50.655 W		01°43.92 W
9	49°32.94 N	22	49°21.10 N
	00°41.53 W		00°45.254 W
10	49°35.298 N	23	49°21.05 N
	00°46.875 W		00°45.65 W
11	49°36.46 N	24	49°23.10 N
	00°49.51 W		00°44.30 W
12	49°39.03 N		49°24 N
	00°49.62 W	25	00°52.1 W
13	49°39.08 N		49°23.36 N
	00°48.53 W	26	00°55.10 W