COMITE REGIONAL DES PECHES MARITIMES NORMANDIE

Relevé de conclusions
Commission coquille Saint-Jacques
15 novembre 2019

Ce document ne constitue qu'un relevé de conclusions et n'a pas vocation à relater l'ensemble des discussions. Un compte rendu plus exhaustif est disponible au CRPMEM.

- **1- Gisement de la Bande côtière :**

Horaires de pêche : **validation 19 membres pour, 1 contre**

Semaine 48= marée de 8h
Semaine 49 et 50 : marée de 10h
Semaine 51 à partir du lundi 16 décembre 2019 = 12h

Rappel ouverture de la zone 9 le 25 novembre 2019 avec les mêmes horaires qu'à l'est du 00°30'Est.

- **2- Gisement de la Baie de Seine :**

Rappel : date d'ouverture du gisement de la Baie de Seine proposée le **lundi 25 novembre 2019.**

Fermeture de la zone 3= validation 16 membres pour, 4 membres pour aucune zone fermée
Semaine 49 : 1h30 de pêche/marée validation 12 membres pour, 6 membres contre

Consultation par sondage de l'ensemble des membres de la commission pour les semaines suivantes (dès la semaine 50).

Les membres ont réaffirmé leur volonté de la mise en place de zone de jachère.

- **3- Zones de cohabitation Baie de Seine :**

CRPMEM de Normandie
contact@comite-peches-normandie.fr

<u>Zone du large</u> **Zone A** : couloir traînant pour toute la période **Zones B et C** : zones dormants pour toute la période **Zone D** : réservée aux dormants de l'ouverture au 3 février 2020	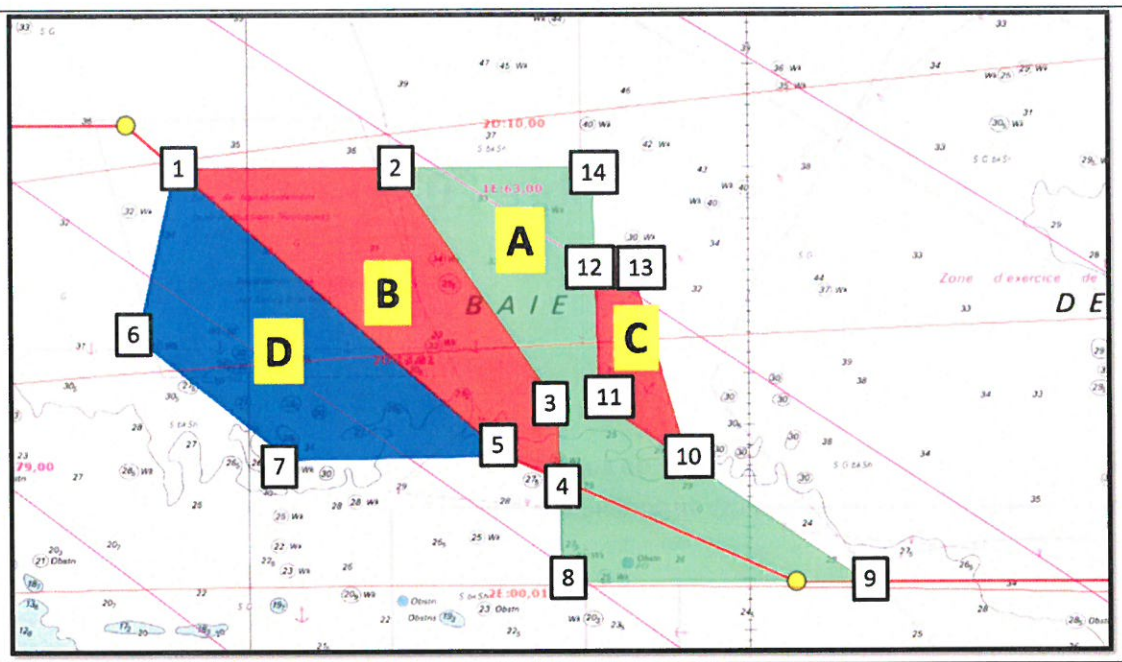
<u>Zone de St Vaast la Hougue</u> **Zone G** : zone réservée aux arts dormants de l'ouverture au 3 février 2020	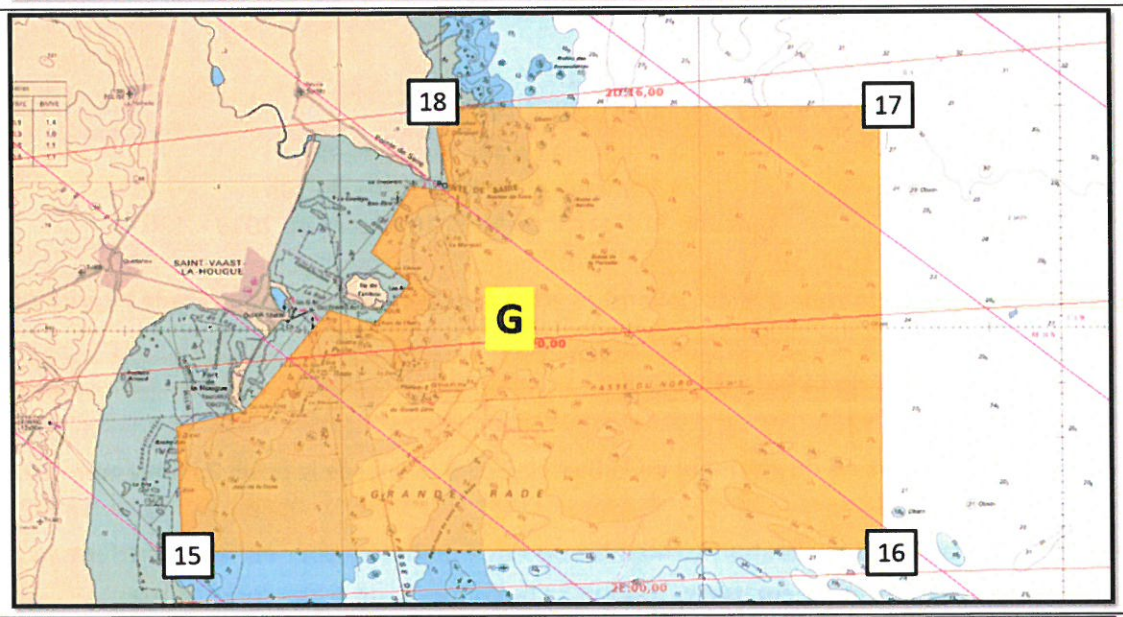
<u>Zone essarts</u> **Zone H** : réservée aux arts dormants pour toute la période	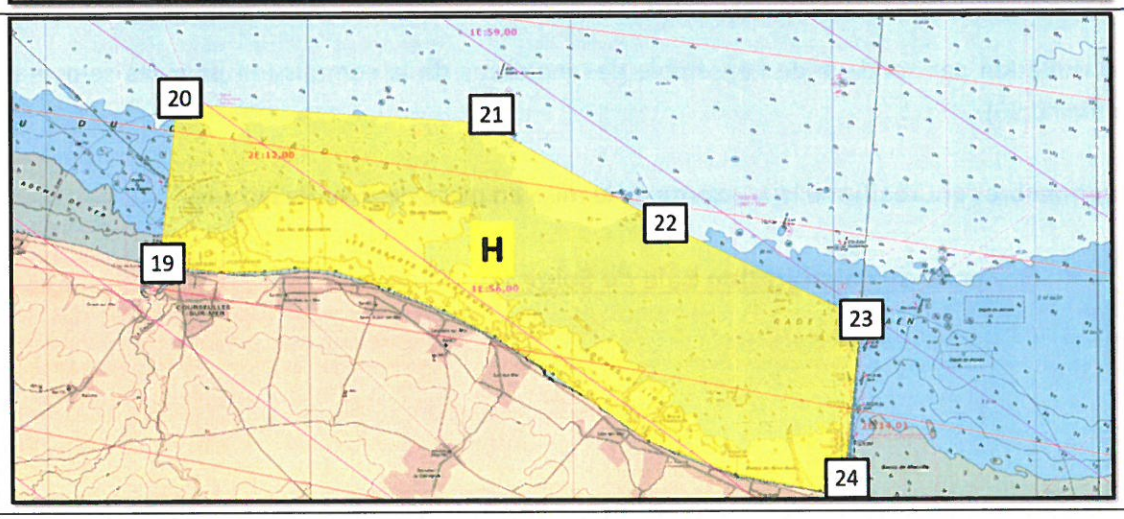

CRPMEM de Normandie
contact@comite-peches-normandie.fr

Point	Position
1	49°41 N 01°02.161 W
2	49°41 N 00°55.60 W
3	49°36.42 N 00°50.79 W
4	49°34.944 N 00°50.698 W
5	49°35.40 N 00°52.31 W
6	49°37.70 N 01°03.30 W
7	49°35.34 N 00°58.78 W
8	49°32.941 N 00°50.655 W
9	49°32.94 N 00°41.53 W
10	49°35.298 N 00°46.875 W
11	49°36.46 N 00°49.51 W
12	49°39.03 N 00°49.62 W

Point	Position
13	49°39.08 N 00°48.53 W
14	49°41 N 00°49.70 W
15	49°33 N 01°17.226 W
16	49°33 N 01°07.50 W
17	49°37 N 01°07.50 W
18	49°37 N 01°13.70 W
19	49°20.26 N 00°27.85 W
20	49°22.25 N 00°27.50 W
21	49°22.00 N 00°21.70 W
22	49°20.78 N 00°18.41 W
23	49°19.55 N 00°14.50 W
24	49°17.55 N 00°14.85 W

CRPMEM de Normandie
contact@comite-peches-normandie.fr

- **4- Calendrier pour le mois de décembre pour la pêche en Bande côtière et Baie de Seine : 5 débarquements.**

La délibération n°B61/2019 relative aux conditions d'exercice de la pêche à la coquille Saint Jacques prévoit dans son article 8.1 prévoit la possibilité d'autoriser les navires à effectuer 5 débarquements par semaines durant deux semaines au cours du mois de décembre

Le calendrier suivant est validé à l'unanimité par les membres de la commission.

	Lundi	Mardi	Mercredi	Jeudi	Vendredi	Samedi	Dimanche
Décembre - Janvier	9	10	11	12	13	14	15
	16	17	18	19	20	21	22
	23	24	25	26	27	28	29
	30	31	1	2?	3	4	5

Pêche autorisée en Baie de Seine et Bande Côtière
Pêche fermée

Il sera également demandé à la DIRM MEMN, des dérogations de pêche pour les fêtes de Grandcamp et de Trouville pour une liste de navire précise :

-pêche supplémentaire le vendredi veille du week-end des fêtes soit le vendredi 29 novembre et le vendredi 6 décembre respectivement, avec une suppression de la pêche du lundi suivant.

Rappel Pour toutes les zones : la première mise à l'eau de la drague en début de semaine détermine la zone de pêche pour toute la semaine. Interdiction de compléter ses limites de capture au cours de la même marée ou au cours de la même semaine sur une autre zone de pêche.

Le Président de la commission
Coquille Saint Jacques
du CRPMEM de Normandie

Franck ENAULT

CRPMEM de Normandie
contact@comite-peches-normandie.fr